

Giovedì 23 Giugno 2011 OLBIA c/o Hotel Martini
Venerdì 24 Giugno 2011 SASSARI c/o Hotel Marini 2

Corso Teorico Pratico sull'utilizzo del GPS

finalizzato all'utilizzo del Rover GPS S9 in modalità NTRK appoggiato alla rete di stazioni permanenti GPS della Sardegna SARNET

Il corso realizzato dalla Società Geodesia Tecnologie srl è rivolto a tutti i Professionisti che pur non possedendo un GPS sono interessati ad impararne l'uso per poterlo noleggiare in caso di bisogno.

Per poter garantire a tutti i partecipanti un corretto livello di apprendimento il corso è organizzato per sessioni ripetute della durata di circa 2 ore, e ad ogni sessione potranno partecipare max. 10 persone.

La partecipazione è **gratuita** ma si richiede l'iscrizione, entro il 20/06/2011, tramite compilazione ed invio della scheda di partecipazione allegata.

Al termine del corso verrà rilasciato un attestato di partecipazione.



Programma del corso

9.30-11.30 11.00-13.00 15.30-17.30 17.00-19.00

Parte teorica durata circa 1 h.

- Il sistema GPS generalità
- Il rilievo GPS metodologie
- La rete di stazioni permanenti della Sardegna SARNET
- Il Rover GPS allestimento e funzioni
- Introduzione alla pratica

Parte pratica durata circa 1 h

- Assemblaggio del Rover GPS
- Collegamento alla rete SARNET
- Inizializzazione
- Esecuzione di un rilievo



Scheda di partecipazione

Corso Teorico Pratico sull'utilizzo del Rover GPS S9 in modalità NTRK appoggiato alla rete di stazioni permanenti GPS della Sardegna SARNET

La partecipazione è gratuita ma si richiede l'iscrizione, entro il 20/06/2011, tramite compilazione ed invio della presente scheda ad uno dei seguenti recapiti Fax 070-3481510 e-mail geodesia@tiscali.it

Cognome:		Nome:	
Qualifica:			
Azienda:			
Via:			
Città:		Prov.	Cap:
e-mail:			
Tel:		Fax:	

Scegliere la località e la sessione preferita, per consentire una ottimale fruizione del corso non saranno accettati più di 10 iscritti per sessione, pertanto le iscrizioni saranno raccolte in ordine rigorosamente cronologico e al raggiungimento dei 10 iscritti vi sarà proposta una delle sessioni ancora disponibile.

Prima di inviare l'adesione vi invitiamo a contattare la segreteria, per verificare la disponibilità, allo 070-3481056

- 23/06/2011 OLBIA Hotel Martini via G. D Annunzio 21**
 24/06/2011 SASSARI Hotel Marini 2 via Pietro Nenni 2

- Sessione 1**
H 9.30 teoria
H 10.30 esercitazione

- Sessione 2**
H 11.00 teoria
H 12.00 esercitazione

- Sessione 3**
H 15.30 teoria
H 16.30 esercitazione

- Sessione 4**
H 17.00 teoria
H 18.00 esercitazione

Ai sensi decreto legislativo n. 196/2003, recante disposizioni in materia di protezione dei dati personali, desideriamo informarLa che i dati personali da Lei volontariamente forniti per l'attivazione dei servizi richiesti saranno trattati adottando le misure idonee a garantirne la sicurezza e la riservatezza, nel rispetto della normativa sopra richiamata, e che non verranno utilizzati per finalità diverse dall'adesione al suddetto corso e successive comunicazioni.

- Acconsento al trattamento dei dati**

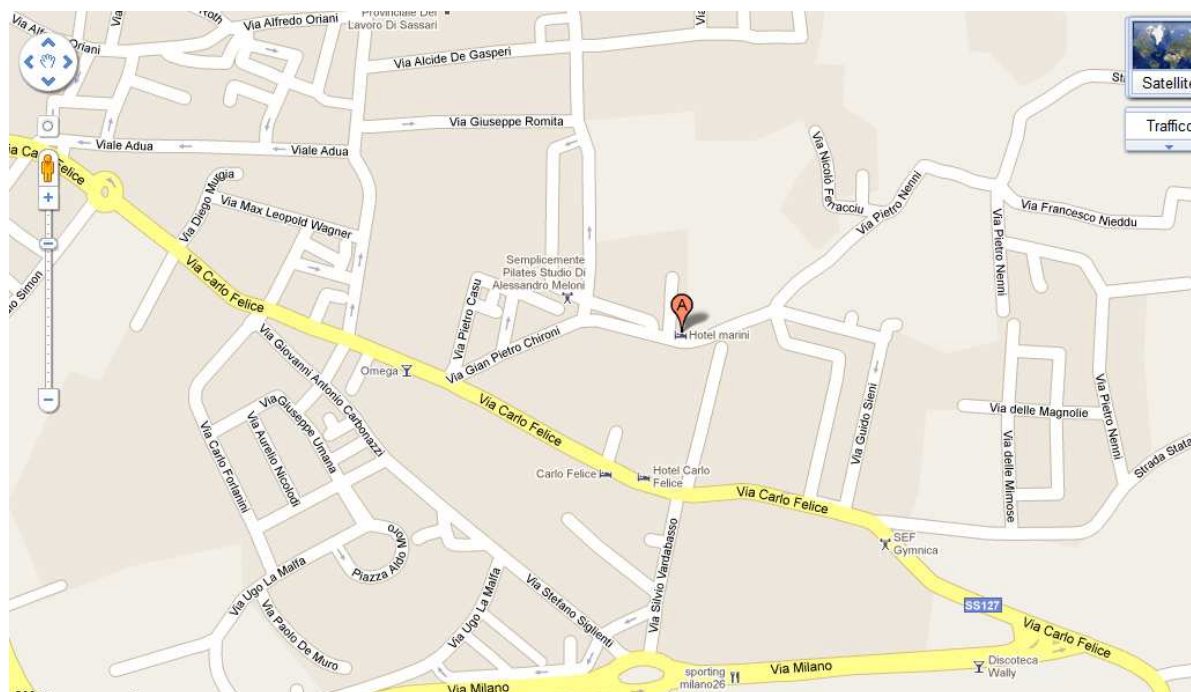
Data _____

Firma _____

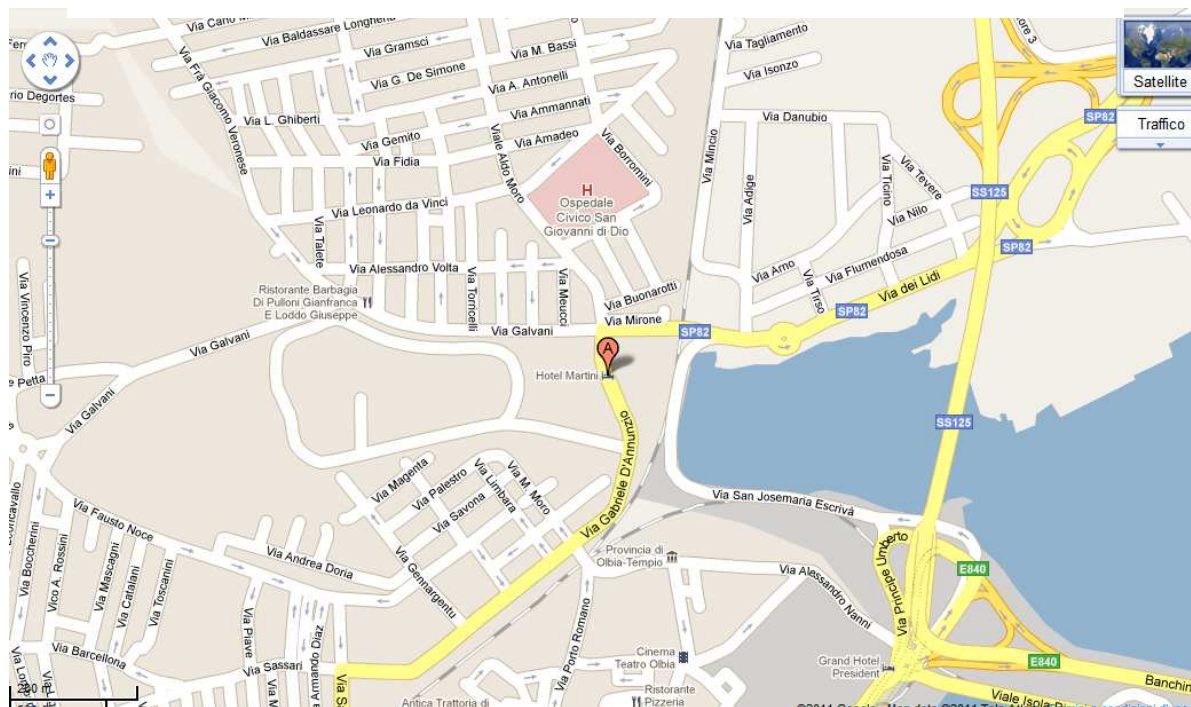


Come arrivare

SASSARI Hotel Marini 2 via Pietro Nenni 2




OLBIA Hotel Martini via G. D Annunzio 21





Noleggio GPS ????

Questa proposta è rivolta ai Professionisti che non hanno tempo da perdere !!!!



Se non hai tempo da perdere
Se fai meno di 2 rilievi topografici al mese.
Se non vuoi curare la manutenzione di uno strumento (caricare le batterie, scaricare i dati, far fare le tarature periodiche, aggiornare il software ecc.....)
Se non ami le rate da pagare anche quando non lavori.

Noleggia il tuo strumento da Geodesia Tecnologie

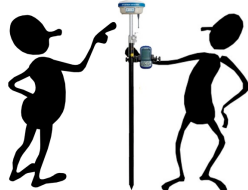


Costi certi (noleggi solo quando hai uno o più lavori da fare)
Nessun onere finanziario (lo strumento lo abbiamo acquistato noi)
Nessun programma da acquistare, installare e studiare (provvediamo noi allo scarico dei dati e a fornirti i dati nel formato richiesto)
Nessuna manutenzione (lo strumento ti viene consegnato in perfetta efficienza)
Vantaggio fiscale (il costo del noleggio viene dedotto integralmente)

Come funziona il Noleggio



Prenota il tuo strumento telefonando allo 070 - 3481056 nei normali orari d'ufficio.
Riceverai tutte le informazioni necessarie e ti sarà inviata via **e-mail** la documentazione da restituire compilata e firmata.



Il ritiro dello strumento è previsto per le ore 19 del giorno prima del rilievo.
In occasione del tuo primo noleggio è previsto un breve **corso di avviamento** che ti metterà in condizione di utilizzare al meglio lo strumento.



Assistenza telefonica (per qualsiasi dubbio potrai chiamare un ns. tecnico nei normali orari d'ufficio)



La restituzione entro le ore 18.00 del giorno del rilievo (è possibile concordare modalità più elastiche).

I dati vengono scaricati e consegnati alla restituzione dello strumento o inviati via mail entro il giorno successivo. Al termine del rilievo ti sarà consegnato il libretto pregego e un file dxf.



Eventuali elaborazioni **extra** possono essere richieste e concordate al ritiro dello strumento.